

**UCHWAŁA NR LXV/584/14**

**Rady Miejskiej w Bystrzycy Kłodzkiej**

**z dnia 30 maja 2014 r.**

**w sprawie przystąpienia do sporządzenia miejscowego planu zagospodarowania przestrzennego dla części obszaru wsi Międzygórze, gmina Bystrzyca Kłodzka**

*Na podstawie art. 18 ust. 2 pkt 5 ustawy z dnia 8 marca 1990 r. o samorządzie gminnym (tj. Dz. U. z 2013 r. poz. 594 ze zm.) oraz art. 14 ust. 1, 2, art. 15 i art. 16 ust. 1 ustawy z dnia 27 marca 2003 r. o planowaniu i zagospodarowaniu przestrzennym (tj. Dz. U. z 2012 r. poz. 647 ze zm.) - Rada Miejska w Bystrzycy Kłodzkiej ustala, co następuje:*

§ 1. Przystępuje się do sporządzenia miejscowego planu zagospodarowania przestrzennego dla części obszaru wsi Międzygórze, obejmującego teren oznaczony symbolem literowym „f”.

§ 2. Granice obszaru objętego projektem planu miejscowego wyznaczono na załączniku graficznym nr 1, stanowiącym integralną część niniejszej uchwały.

§ 3. Zakres ustaleń planu będzie zgodny z art. 15 ust. 2 i ust. 3 ustawy z dnia 27 marca 2003 r. o planowaniu i zagospodarowaniu przestrzennym.

§ 4. Wykonanie uchwały powierza się Burmistrzowi Bystrzycy Kłodzkiej.

§ 5. Uchwała wchodzi w życie z dniem podjęcia i podlega ogłoszeniu na tablicy ogłoszeń Urzędu Miasta i Gminy Bystrzyca Kłodzka.

Przewodniczący  
Rady Miejskiej  
w Bystrzycy Kłodzkiej  
mgr Artur Pakora



## UZASADNIENIE

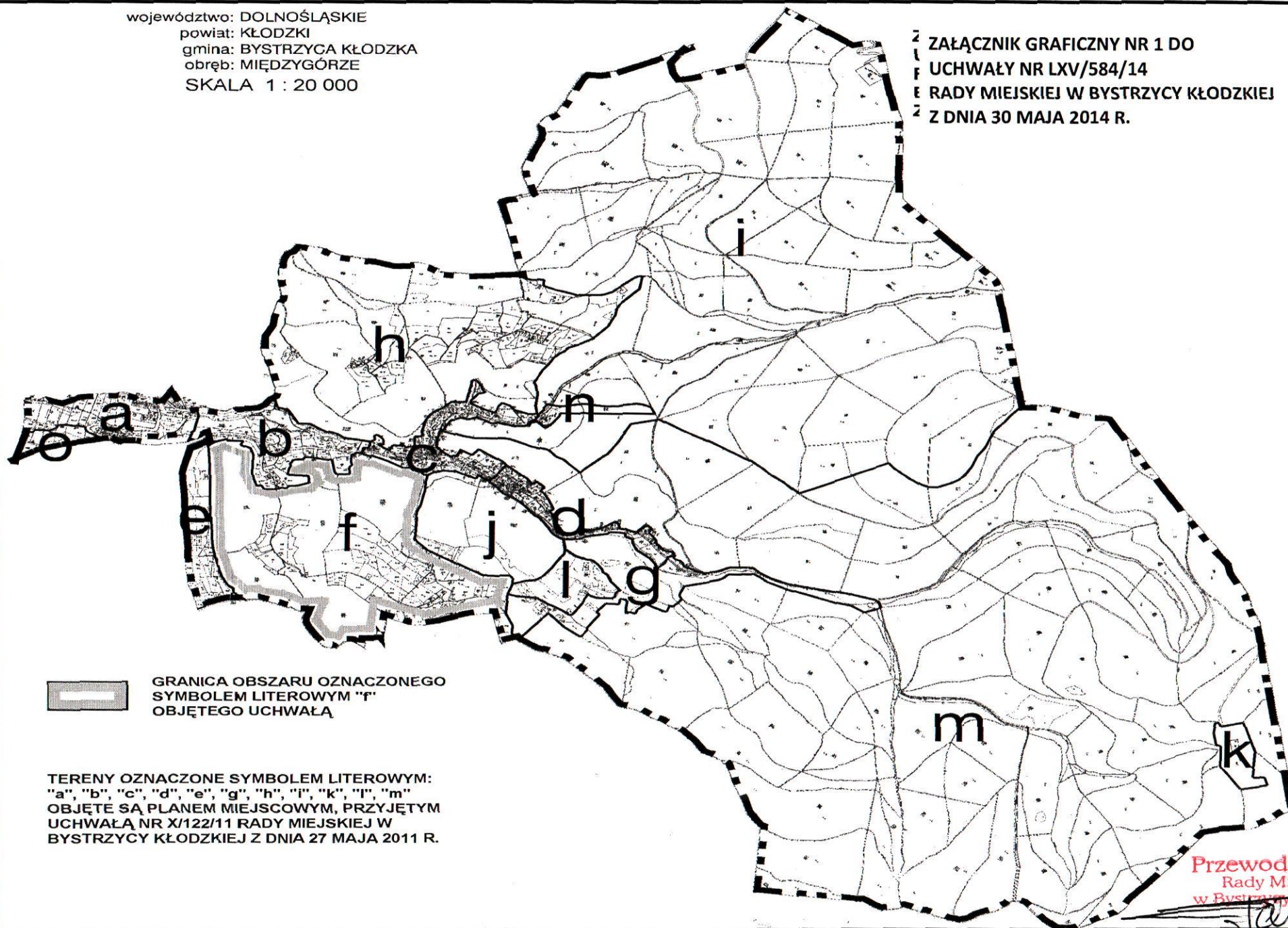
Przedkładana uchwała o przystąpieniu do sporządzenia miejscowego planu zagospodarowania przestrzennego części wsi Międzygórze, obejmującego obszar w zachodniej części miejscowości stanowi kontynuację sporządzonego wcześniej miejscowego planu zagospodarowania przestrzennego, przyjętego uchwałą nr X/122/11 z dnia 27 maja 2011 r.


W obowiązującym Studium uwarunkowań i kierunków zagospodarowania przestrzennego miasta i gminy przedmiotowy obszar, w znacznej części zalesiony, z niewielkimi enklawami rozproszonej istniejącej zabudowy niskiej intensywności przeznaczony jest w niewielkim stopniu na cele rozwoju funkcji mieszkalno – rekreacyjnej. W celu umożliwienia inwestorom podejmowania przedsięwzięć inwestycyjnych, przy uwzględnieniu konieczności ochrony szczególnych walorów krajobrazowych oraz ustalenia zasad kształtowania ładu przestrzennego, za niezbędne należy uznać potrzebę sporządzenia planu miejscowego.

A handwritten signature in black ink, appearing to be 'J. Kłosa', is written over a faint red stamp. The stamp contains the text 'Pracownia Architektury i Urbanistyki' and 'ul. ... 100-000'.


województwo: DOLNOŚLĄSKIE  
powiat: KŁODZKI  
gmina: BYSTRZYCA KŁODZKA  
obręb: MIĘDZYGÓRZE  
SKALA 1 : 20 000

Z  
Z  
L  
F  
E  
Z  
ZAŁĄCZNIK GRAFICZNY NR 1 DO  
UCHWAŁY NR LXV/584/14  
RADY MIEJSKIEJ W BYSTRZYCY KŁODZKIEJ  
Z DNIA 30 MAJA 2014 R.



 GRANICA OBSZARU OZNACZONEGO  
SYMBOLEM LITEROWYM "f"  
OBJĘTEGO UCHWAŁĄ

TERENY OZNACZONE SYMBOLEM LITEROWYM:  
"a", "b", "c", "d", "e", "g", "h", "i", "k", "l", "m"  
OBJĘTE SĄ PLANEM MIEJSCOWYM, PRZYJĘTYM  
UCHWAŁĄ NR X/122/11 RADY MIEJSKIEJ W  
BYSTRZYCY KŁODZKIEJ Z DNIA 27 MAJA 2011 R.

Przewodniczący  
Rady Miejskiej  
w Bystrzycy Kłodzkiej  
  
mgr Artur Pokora